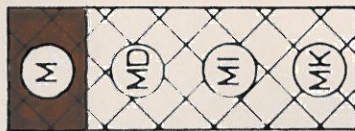




BESONDERE WOHNGEBIETE



GEMISCHTE BAUFÄCHEN



PARKFLÄCHEN

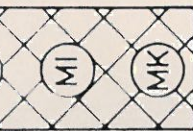


FLÄCHEN FÜR BAHNANLAGEN




DORFGEBIETE

HALTESTELLE / BAHNHOF



MISCHGEBIETE



FLÄCHEN FÜR VERSORGNUNGSANLAGEN



GEWERBLICHE BAUFÄCHEN

ELEKTIZITÄT

KERNGEBIETE

GAS

GEWERBEGBEITE

WASSER

INDUSTRIEGBEITE

ABWASSER

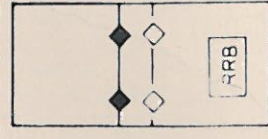
SONDERBAUFÄCHEN

ABFALL

SONDERGBEITE, DIE DER ERHOLUNG DIENEN, Z.B. WOHNENDHAUSEGBIT

ABLAGERUNG

SONSTIGE SONDERGBEITE WIE KLINIK-, KUR-, HOCHSCHUL-, HAFEN- ODER LADENGBEITE



GEMEINBEDARFSFLÄCHEN

HAUPTVERSORGNUNGS- UND HAUPT-ABWASSERLEITUNGEN Z.T. MIT SCHUTZSTREIFEN
Z.B. E-ELEKTIZITÄT, FK-FERNMELEKABEL,
G-GAS, W-WASSER, AW-ABWASSER

OFFENTLICHE VERWALTUNGEN

SCHULEN
KIRCHEN UND KIRCHLICHEN ZWECKEN DIENENDE GEBÄUDE UND EINRICHTUNGEN
SOZIALEN ZWECKEN DIENENDE GEBÄUDE UND EINRICHTUNGEN
GESUNDHEITLICHEN ZWECKEN DIENENDE GEBÄUDE UND EINRICHTUNGEN
KULTURELLEN ZWECKEN DIENENDE GEBÄUDE UND EINRICHTUNGEN
SPORTLICHEN ZWECKEN DIENENDE GEBÄUDE UND EINRICHTUNGEN
POST
FEUERWEHR



GRÜNFLÄCHEN

PARKANLAGE

GARTENLAND

PRIVATE GARTEN

SPORTPLATZ

SPIELPLATZ

BOLZPLATZ

ZEITPLATZ

BADEPLATZ FREIBAD

FRIEDHOF

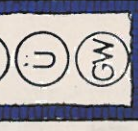
FESTPLATZ




WASSERFLÄCHEN



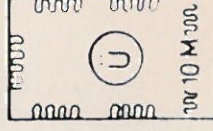
UMGRENZUNG DER FLÄCHEN MIT WASSER-RECHTLICHEN FESTSETZUNGEN



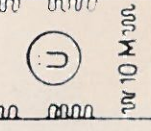
ÜBERSCHWEMMUNGSGBEITE



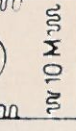
SCHUTZGBEIT FÜR GRUND- UND QUELLWASSERGEWINNUNG



UMGRENZUNG VON FLÄCHEN FÜR DIE WASSERWIRTSCHAFT



TATSÄCHLICHE ÜBERSCHWEMMUNGS-BEREICHE




FREIZUHALTENDE ABFLUSSBEREICH BEIDSEITIG DES GEWASSERS Z.B. 10 M

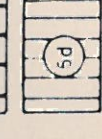


FLÄCHEN FÜR AUFSCÜTTUNGEN

FLÄCHEN FÜR ABGRABUNGEN ODER FÜR GEWINNUNG VON BODENSCHÄTZEN



BIOTOP



§ 5d FLÄCHEN GEMÄSS BayNatSchG



LANDSCHAFTSBESTIMMENDE GESCHLOSSENE GEHOLZGRUPPEN, DIE IM GRUNDZUG ZU ERHALTEN ODER NEU ANZULEGEN SIND



LANDSCHAFTSBESTIMMENDE BÄUME UND OFFENE GEHOLZGRUPPEN DIE IM GRUNDZUG ZU ERHALTEN ODER NEU ANZULEGEN SIND




DURCHGRUNTE BAUFÄCHEN Z.B. WOHNBAUFÄCHEN



UMGRENZUNG DER GBEBITE ODER ANLAGEN DIE DEM DENKMALSCHUTZ UNTERLEGEN



ÖKOLOGISCHE VERNETZUNG



MIT GEH- FAHR- UND LEITUNGSRECHTEN ZU BELASTENDE FLÄCHEN, ABSTANDSFLÄCHEN FÜR BAUVERBOT ODER BAUBESEHRÄNKUNG