

UMGRENZUNG VON SCHUTZGEBIETEN UND
SCHUTZOBJEKTEN IM SINNE DES NATUR-
SCHUTZRECHTS
NATURSCHUTZGEBIET



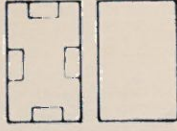
LANDSCHAFTSSCHUTZGEBIET

NATURPARK 1 SCHUTZZONE
2 ERSCHLIESSUNGSZONE
NATURDENKMAL

GESCHÜTZTER LANDSCHAFTSBESTANDTEIL

LANDSCHAFTLICHES VORBEHALTSGEBIET
(LT REGIONALPLAN)

BEREICH DER DIE WESENTLICHEN ZU
SCHÜTZENDEN LANDSCHAFTSBESTANDTEILE
ENTHALT (LT REGIONALPLAN)




FORDERLICH SIND
FLÄCHEN FÜR DEN ABBAU VON MINERALIEN
FLÄCHEN ZUR GEWINNUNG VON BODEN-
SCHATZEN

VORRANGFLÄCHEN (LT REGIONALPLAN)

VORBEHALTSFLÄCHEN (LT REGIONALPLAN)

UMGRENZUNG DER FLÄCHEN, BEI DEREN
BEBAUUNG BESONDERE BAULICHE VORKEHR-
UNGEN GEGEN AUSSERE EINWIRKUNGEN ODER
BEI DENEN BESONDERE BAULICHE SICHER-
UNGMASSNAHMEN GEGEN NATURGEWALTEN
ERFORDERLICH SIND



SANIERUNGSGEBIET



DER ENTWURF DES FLÄCHENNUTZUNGSPLANS WURDE MIT DEM ERLÄUTERUNGSBERICHT GEM § 3 ABS 2 BAUGB

VOM **1 1. März 96** BIS **1 1. April 96** und **1 4. Sep. 98** - **1 3. Okt. 98**

IN **Margetshöchheim** OFFENTLICH AUSGELEGT

MARGETSHÖCHHEIM DEN **0 2. Mai 99**

Stow

BÜRGERMEISTER

DIE GEMEINDE MARGETSHÖCHHEIM HAT MIT BESCHLUSS DES GEMEINDERATES VOM

15.09.1992


DEN FLÄCHENNUTZUNGSPLAN GEM § 2 ABS 1 UND § 5 BAUGB AUFGESTELLT

MARGETSHÖCHHEIM DEN **0 2. Mai 99**

Stow

BÜRGERMEISTER

GENEHMIGUNG



**Mit/ Ohne Auflagen genehmigt
gemäß § 6 BauGB mit RB vom
26.4.1999, Nr. 420-4621.07-1/85
Würzburg, den 27.4.1999
Regierung von Unterfranken
i. A. *Stow***

AUSGEFERTIGT

0 2. Mai 99

MARGETSHÖCHHEIM DEN

Stow

BÜRGERMEISTER

DIE GENEHMIGUNG DES FLÄCHENNUTZUNGSPLANS WURDE AM **0 6. Mai 99**

GEMASS § 6 ABS 5 BAUGB ORTSÜBLICH BEKANNT GEMACHT

MARGETSHÖCHHEIM DEN **1 1. Juni 99**

Stow

BÜRGERMEISTER



FLÄCHENNUTZUNGSPLAN MARGETSHÖCHHEIM